


СОГЛАСОВАНО

Председатель Богородицкой  
районной организации Тульской  
региональной организации  
«Всероссийское общество

инвалидов» (ТРО ВОИ)

\_\_\_\_\_/В. Н. Бражникова

" \_\_\_\_\_ 2019 г.



УТВЕРЖДАЮ

Заместитель министра-  
Директор департамента  
образования министерства  
образования Тульской области

\_\_\_\_\_/Е. Ю. Пчелина

\_\_\_\_\_/ 2019г.



## ПАСПОРТ ДОСТУПНОСТИ

объекта социальной инфраструктуры (ОСИ) № 03

### 1. Общие сведения об объекте

- 1.1. Наименование (вид) объекта общежитие женское
- 1.2. Адрес объекта 301831 Тульская обл., г. Богородицк, ул. Совхоз-техникум, стр. 13
- 1.3. Сведения о размещении объекта:
  - отдельно стоящее здание 6 этажей (подземных этажей - 1), 5053,7 кв. м
  - наличие прилегающего земельного участка (да, нет); нет
- 1.4. Год постройки здания 1972, последнего капитального ремонта нет
- 1.5. Дата предстоящих плановых ремонтных работ: текущего 2019, капитального 2041
- 1.6. Название организации (учреждения), (полное юридическое наименование – согласно Уставу, краткое наименование) государственное профессиональное образовательное учреждение Тульской области «Сельскохозяйственный колледж «Богородицкий» имени И.А. Стебута», краткое наименование ГПОУ ТО «СХКБ им. И.А. Стебута»
- 1.7. Юридический адрес организации (учреждения) 301831 Тульская область, г. Богородицк, ул. Совхоз-техникум, стр. 2а
- 1.8. Основание для пользования объектом (оперативное управление, аренда, собственность) оперативное управление
- 1.9. Форма собственности (государственная, негосударственная) государственная
- 1.10. Территориальная принадлежность (федеральная, региональная, муниципальная) региональная
- 1.11. Вышестоящая организация (наименование) Министерство образования Тульской области
- 1.12. Адрес вышестоящей организации, другие координаты 300012, г. Тула, ул. Оружейная, д.5

## 2. Характеристика деятельности организации на объекте

(по обслуживанию населения)

2.1 Сфера деятельности (здравоохранение, образование, социальная защита, физическая культура и спорт, культура, связь и информация, транспорт, жилой фонд, потребительский рынок и сфера услуг, другое) образование, жилой фонд

2.2 Виды оказываемых услуг проживание обучающихся получающих услуги: профессиональное образование, профессиональное обучение, дополнительное образование детей и взрослых, дополнительное профессиональное образование

2.3 Форма оказания услуг: (на объекте, с длительным пребыванием, в т.ч. проживанием, на дому, дистанционно) на объекте, с длительным пребыванием, в т.ч. проживанием

2.4 Категории обслуживаемого населения по возрасту: (дети, взрослые трудоспособного возраста, пожилые; все возрастные категории) все возрастные категории

2.5 Категории обслуживаемых инвалидов: (инвалиды, передвигающиеся на коляске, инвалиды с нарушениями опорно-двигательного аппарата; нарушениями зрения, нарушениями слуха, нарушениями умственного развития) нет

2.6 Плановая мощность: посещаемость (количество обслуживаемых в день), вместимость, пропускная способность 130, 400, 400

2.7 Участие в исполнении ИПР инвалида, ребенка-инвалида (да, нет) да

## 3. Состояние доступности объекта

### 3.1 Путь следования к объекту пассажирским транспортом

Автобусная остановка «Сельскохозяйственный техникум». Наличие адаптированного пассажирского транспорта к объекту нет

### 3.2 Путь к объекту от ближайшей остановки пассажирского транспорта:

3.2.1 расстояние до объекта от остановки транспорта 330 м

3.2.2 время движения (пешком) 3 мин.

3.2.3 наличие выделенного от проезжей части пешеходного пути (да, нет),

3.2.4 Перекрестки: регулируемые, со звуковой сигнализацией, таймером; нет

3.2.5 Информация на пути следования к объекту: акустическая, тактильная, визуальная, нет

3.2.6 Перепады высоты на пути: есть, бордюрные камни не оборудованные съездом

Их обустройство для инвалидов на коляске: да, нет

### 3.3 Организация доступности объекта для инвалидов – форма обслуживания\*

№ п/п	Категория инвалидов (вид нарушения)	Вариант организации доступности объекта (формы обслуживания)*
1.	Все категории инвалидов и МГН	ДУ
	<i>в том числе инвалиды:</i>	
2	передвигающиеся на креслах-колясках	ДУ
3	с нарушениями опорно-двигательного аппарата	ДУ
4	с нарушениями зрения	ДУ
5	с нарушениями слуха	ДУ
6	с нарушениями умственного развития	ДУ

\* - указывается один из вариантов: «А», «Б», «ДУ», «ВНД»

### 3.4 Состояние доступности основных структурно-функциональных зон

№ п \п	Основные структурно-функциональные зоны	Состояние доступности, в том числе, для основных категорий инвалидов**
1	Территория, прилегающая к зданию (участок)	ДЧ-И (К, О, С, Г, У)
2	Вход (входы) в здание	ДЧ-И (Г,У)
3	Путь (пути) движения внутри здания (в т.ч. пути эвакуации)	ДЧ-И (Г,У)
4	Зона целевого назначения здания (целевого посещения объекта)	ДЧ-И О,Г,У)
5	Санитарно-гигиенические помещения	ДЧ-И (Г, У)
6	Система информации и связи (на всех зонах)	ДЧ-И (О, К,У)
7	Пути движения к объекту (от остановки транспорта)	ДЧ-И (К,О,Г,С,У)

\*\* Указывается: ДП-В - доступно полностью всем; ДП-И (К, О, С, Г, У) – доступно полностью избирательно (указать категории инвалидов); ДЧ-В - доступно частично всем; ДЧ-И (К, О, С, Г, У) – доступно частично избирательно (указать категории инвалидов); ДУ - доступно условно, ВНД – временно недоступно

### 3.5. Итоговое заключение о состоянии доступности ОСИ: ДЧ-И (О,У,,Г)

## 4. Управленческое решение

### 4.1. Рекомендации по адаптации основных структурных элементов объекта

№ № п \п	Основные структурно-функциональные зоны объекта	Рекомендации по адаптации объекта (вид работы)*
----------	---	---

1	Территория, прилегающая к зданию (участок)	Текущий ремонт
2	Вход (входы) в здание	Капитальный ремонт
3	Путь (пути) движения внутри здания (в т.ч. пути эвакуации)	Капитальный ремонт
4	Зона целевого назначения здания (целевого посещения объекта)	Текущий ремонт
5	Санитарно-гигиенические помещения	Капитальный ремонт
6	Система информации на объекте (на всех зонах)	Текущий ремонт
7	Пути движения к объекту (от остановки транспорта)	Текущий ремонт
8	Все зоны и участки	Капитальный ремонт

\*- указывается один из вариантов (видов работ): не нуждается; ремонт (текущий, капитальный); индивидуальное решение с ТСР; технические решения невозможны – организация альтернативной формы обслуживания

4.2. Период проведения работ 2019-2025 в рамках исполнения государственная многоцелевая программа «Доступная среда».

*(указывается наименование документа: программы, плана)*

4.3 Ожидаемый результат (по состоянию доступности) после выполнения работ по адаптации ДП-В

4.4. Для принятия решения требуется, не требуется

4.5. Информация размещена (обновлена) на Карте доступности субъекта Российской Федерации, дата: zhit-vmeste.ru

*(наименование сайта, портала)*

## 5. Особые отметки

Паспорт сформирован на основании:

1. Анкеты (информации об объекте) от «17» мая 2019 г.,

2. Акта обследования объекта от «15» мая 2019 г.

3. Решения Комиссии по обследованию и паспортизации ОСИ от «16» мая 2019 г.

УТВЕРЖДАЮ  
ГПОУ ТО «Сельскохозяйственный колледж  
«Богородицкий» им. И.А. Стебута»  
И.о. директора

В.В. Лабутин  
" " 2019 г.

АНКЕТА

(информация об объекте социальной инфраструктуры)  
К ПАСПОРТУ ДОСТУПНОСТИ ОСИ № 03

17 мая 2019

**1. Общие сведения об объекте**

- 1.1. Наименование (вид) объекта общежитие женское
- 1.2. Адрес объекта 301831 Тульская обл., г. Богородицк, ул. Совхоз-техникум, стр. 13
- 1.3. Сведения о размещении объекта:  
- отдельно стоящее здание 6 этажей (подземных этажей - 1), 5053,7 кв. м  
- наличие прилегающего земельного участка (да, нет); нет
- 1.4. Год постройки здания 1972, последнего капитального ремонта нет
- 1.5. Дата предстоящих плановых ремонтных работ: текущего 2019, капитального 2041
- 1.6. Название организации (учреждения), (полное юридическое наименование – согласно Уставу, краткое наименование) государственное профессиональное образовательное учреждение Тульской области «Сельскохозяйственный колледж «Богородицкий» имени И.А. Стебута», краткое наименование ГПОУ ТО «СХКБ им. И.А. Стебута»
- 1.7. Юридический адрес организации (учреждения) 301831 Тульская область, г. Богородицк, ул. Совхоз-техникум, стр. 2а
- 1.8. Основание для пользования объектом (оперативное управление, аренда, собственность) оперативное управление
- 1.9. Форма собственности (государственная, негосударственная) государственная
- 1.10. Территориальная принадлежность (федеральная, региональная, муниципальная) региональная
- 1.11. Вышестоящая организация (наименование) Министерство образования Тульской области
- 1.12. Адрес вышестоящей организации, другие координаты 300012, г. Тула, ул. Оружейная, д.5

**2. Характеристика деятельности организации на объекте**

- 2.1 Сфера деятельности (здравоохранение, образование, социальная защита, физическая культура и спорт, культура, связь и информация, транспорт, жилой фонд, потребительский рынок и сфера услуг, другое)  
образование, жилой фонд

2.2 Виды оказываемых услуг проживание обучающихся получающих услуги: профессиональное образование, профессиональное обучение, дополнительное образование детей и взрослых, дополнительное профессиональное образование

2.3 Форма оказания услуг: (на объекте, с длительным пребыванием, в т.ч. проживанием, на дому, дистанционно) на объекте, с длительным пребыванием, в т.ч. проживанием

2.4 Категории обслуживаемого населения по возрасту: (дети, взрослые трудоспособного возраста, пожилые; все возрастные категории) все возрастные категории

2.5 Категории обслуживаемых инвалидов: (*инвалиды, передвигающиеся на коляске, инвалиды с нарушениями опорно-двигательного аппарата; нарушениями зрения, нарушениями слуха, нарушениями умственного развития*) нет

2.6 Плановая мощность: посещаемость (количество обслуживаемых в день), вместимость, пропускная способность 130, 400, 400

2.7 Участие в исполнении ИПР инвалида, ребенка-инвалида (да, нет) да

### 3. Состояние доступности объекта для инвалидов и других маломобильных групп населения (МГН)

#### 3.1 Путь следования к объекту пассажирским транспортом

Автобусная остановка «Сельскохозяйственный техникум». Наличие адаптированного пассажирского транспорта к объекту нет

#### 3.2 Путь к объекту от ближайшей остановки пассажирского транспорта:

3.2.1 расстояние до объекта от остановки транспорта 330 м

3.2.2 время движения (пешком) 3 мин.

3.2.3 наличие выделенного от проезжей части пешеходного пути (да, нет),

3.2.4 Перекрестки: регулируемые, со звуковой сигнализацией, таймером; нет

3.2.5 Информация на пути следования к объекту: акустическая, тактильная, визуальная, нет

3.2.6 Перепады высоты на пути: нет, есть, (неровность дорожного покрытия, природная холмистость, бордюрный камень)

Их обустройство для инвалидов на коляске: да, нет

#### 3.3 Вариант организации доступности ОСИ (формы обслуживания)\* с учетом СП 35-101-2001

№ п/п	Категория инвалидов (вид нарушения)	Вариант организации доступности объекта
1.	Все категории инвалидов и МГН	ДУ
	<i>в том числе инвалиды:</i>	
2	передвигающиеся на креслах-колясках	ДУ


3	с нарушениями опорно-двигательного аппарата	ДУ
4	с нарушениями зрения	ДУ
5	с нарушениями слуха	ДУ
6	с нарушениями умственного развития	ДУ

\* - указывается один из вариантов: «А», «Б», «ДУ», «ВНД»

#### 4. Управленческое решение (предложения по адаптации основных структурных элементов объекта)

№ п \ п	Основные структурно-функциональные зоны объекта	Рекомендации по адаптации объекта (вид работы)*
1	Территория, прилегающая к зданию (участок)	Текущий ремонт
2	Вход (входы) в здание	Капитальный ремонт
3	Путь (пути) движения внутри здания (в т.ч. пути эвакуации)	Капитальный ремонт
4	Зона целевого назначения (целевого посещения объекта)	Текущий ремонт
5	Санитарно-гигиенические помещения	Капитальный ремонт
6	Система информации на объекте (на всех зонах)	Текущий ремонт
7	Пути движения к объекту (от остановки транспорта)	Текущий ремонт
8	Все зоны и участки	Капитальный ремонт

\*- указывается один из вариантов (видов работ): не нуждается; ремонт (текущий, капитальный); индивидуальное решение с ТСР; технические решения невозможны – организация альтернативной формы обслуживания

**Размещение информации на Карте доступности субъекта Российской Федерации согласовано**  **Андреюк Г.Н., заместитель директора по АХР; тел. 8-48761-2-29-53**

(подпись, Ф.И.О., должность; координаты для связи уполномоченного представителя объекта)

УТВЕРЖДАЮ  
ГПОУ ТО «Сельскохозяйственный колледж  
«Богородицкий» им. И.А. Стебута»

И.о. директора

В.В. Лабутин

2019 г.

**АКТ ОБСЛЕДОВАНИЯ**  
**объекта социальной инфраструктуры**  
**К ПАСПОРТУ ДОСТУПНОСТИ ОСИ № 03**

15 мая 2019

**1. Общие сведения об объекте**

- 1.1. Наименование (вид) объекта общежитие женское  
1.2. Адрес объекта 301831 Тульская обл., г. Богородицк, ул. Совхоз-техникум, стр. 13  
1.3. Сведения о размещении объекта:  
- отдельно стоящее здание 6 этажей (подземных этажей - 1), 5053,7 кв. м  
- наличие прилегающего земельного участка (да, нет); нет  
1.4. Год постройки здания 1972, последнего капитального ремонта нет  
1.5. Дата предстоящих плановых ремонтных работ: текущего 2019, капитального 2041  
1.6. Название организации (учреждения), (полное юридическое наименование – согласно Уставу, краткое наименование) государственное профессиональное образовательное учреждение Тульской области «Сельскохозяйственный колледж «Богородицкий» имени И.А. Стебута», краткое наименование ГПОУ ТО «СХКБ им. И.А. Стебута»  
1.7. Юридический адрес организации (учреждения) 301831 Тульская область, г. Богородицк, ул. Совхоз-техникум, стр. 2а

**2. Характеристика деятельности организации на объекте**

Дополнительная информация: нет

**3. Состояние доступности объекта**

**3.1 Путь следования к объекту пассажирским транспортом**

Автобусная остановка «Сельскохозяйственный техникум». Наличие адаптированного пассажирского транспорта к объекту нет

**3.2 Путь к объекту от ближайшей остановки пассажирского транспорта:**

3.2.1 расстояние до объекта от остановки транспорта 330 м

3.2.2 время движения (пешком) 3 мин.

3.2.3 наличие выделенного от проезжей части пешеходного пути (да, нет),

3.2.4 Перекрестки: регулируемые, со звуковой сигнализацией, таймером; нет

3.2.5 Информация на пути следования к объекту: акустическая, тактильная, визуальная, нет

3.2.6 Перепады высоты на пути: есть, бордюрные камни не оборудованные съездом



Их обустройство для инвалидов на коляске: да, нет

### 3.3. Организация доступности объекта для инвалидов – форма обслуживания

№ п/п	Категория инвалидов (вид нарушения)	Вариант организации доступности объекта (формы обслуживания)*
1.	Все категории инвалидов и МГН <i>в том числе инвалиды:</i>	ДУ
2	передвигающиеся на креслах-колясках	ДУ
3	с нарушениями опорно-двигательного аппарата	ДУ
4	с нарушениями зрения	ДУ
5	с нарушениями слуха	ДУ
6	с нарушениями умственного развития	ДУ

\* - указывается один из вариантов: «А», «Б», «ДУ», «ВНД»

### 3.4. Состояние доступности основных структурно-функциональных зон

№ п/п	Основные структурно-функциональные зоны	Состояние доступности, в том числе для основных категорий инвалидов**	Приложение	
			№ на плане	№ фото
1	Территория, прилегающая к зданию (участок)	ДЧ-И (К, О, С, Г, У)		1
2	Вход (входы) в здание	ДЧ-И (Г, У)		1-7,9
3	Путь (пути) движения внутри здания (в т.ч. пути эвакуации)	ДЧ-И (Г, У)		12,15-22,26-33,36,38-40
4	Зона целевого назначения здания (целевого посещения объекта)	ДЧ-И О,Г,У)		35-49
5	Санитарно-гигиенические помещения	ДЧ-И (Г, У)		50-64
6	Система информации и связи (на всех зонах)	ДЧ-И (О, К, У)		
7	Пути движения к объекту (от остановки транспорта)	ДЧ-И (К,О,Г,С,У)		65-66

\*\* Указывается: ДП-В - доступно полностью всем; ДП-И (К, О, С, Г, У) – доступно полностью избирательно (указать категории инвалидов); ДЧ-В - доступно частично всем;

ДЧ-И (К, О, С, Г, У) – доступно частично избирательно (указать категории инвалидов); ДУ  
- доступно условно, ВНД - недоступно

### 3.5. ИТОГОВОЕ ЗАКЛЮЧЕНИЕ о состоянии доступности ОСИ: ДЧ-И (О,У,Г)

#### 4. Управленческое решение (проект)

##### 4.1. Рекомендации по адаптации основных структурных элементов объекта:

№ п \п	Основные структурно-функциональные зоны объекта	Рекомендации по адаптации объекта (вид работы)*
1	Территория, прилегающая к зданию (участок)	Текущий ремонт
2	Вход (входы) в здание	Капитальный ремонт
3	Путь (пути) движения внутри здания (в т.ч. пути эвакуации)	Капитальный ремонт
4	Зона целевого назначения здания (целевого посещения объекта)	Текущий ремонт
5	Санитарно-гигиенические помещения	Капитальный ремонт
6	Система информации на объекте (на всех зонах)	Текущий ремонт
7	Пути движения к объекту (от остановки транспорта)	Текущий ремонт
8	Все зоны и участки	Капитальный ремонт

\*- указывается один из вариантов (видов работ): не нуждается; ремонт (текущий, капитальный); индивидуальное решение с ТСР; технические решения невозможны – организация альтернативной формы обслуживания

##### 4.2. Период проведения работ 2019-2025 в рамках исполнения государственная многоцелевая программа «Доступная среда».

*(указывается наименование документа: программы, плана)*

##### 4.3 Ожидаемый результат (по состоянию доступности) после выполнения работ по адаптации: ДП-В

##### 4.4. Для принятия решения требуется, не требуется

##### 4.4.1. согласование на Комиссии

*(наименование Комиссии по Координации деятельности в сфере обеспечения доступной среды жизнедеятельности для инвалидов и других МГН)*

##### 4.4.2. согласование работ с надзорными органами (в сфере проектирования и строительства, архитектуры, охраны памятников, другое – указать)

##### 4.4.3. техническая экспертиза; разработка проектно-сметной документации;

##### 4.4.4. согласование с вышестоящей организацией (собственником объекта);

##### 4.4.5. согласование с Общественной организацией инвалидов;

##### 4.4.6. другое

Имеется заключение уполномоченной организации о состоянии доступности объекта *(наименование документа и выдавшей его организации, дата)*, нет

4.5. Информация размещена (обновлена) на Карте доступности субъекта Российской Федерации, дата: zhit-vmeste.ru

(наименование сайта, портала)

### 5. Особые отметки

#### ПРИЛОЖЕНИЯ:

Результаты обследования:

- |  |         |
|--|---------|
| 1. Территории, прилегающей к объекту       | на 2 л. |
| 2. Входа (входов) в здание                 | на 3 л. |
| 3. Путей движения в здании                 | на 5 л. |
| 4. Зоны целевого назначения объекта        | на 2 л. |
| 5. Санитарно-гигиенических помещений       | на 2 л. |
| 6. Системы информации (и связи) на объекте | на 2 л. |

Результаты фотофиксации на объекте на 32 л.

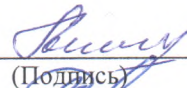
Поэтажные планы, паспорт БТИ на 10 л.

Другое (в том числе дополнительная информация о путях движения к объекту) \_\_\_\_\_

Руководитель

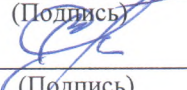
рабочей группы заместитель директора по АХЧ Андреюк Г.Н.

(Должность, Ф.И.О.)

  
(Подпись)


Члены рабочей группы зам. директора по УВР Чудакова О.А.

(Должность, Ф.И.О.)

  
(Подпись)


комендант Т.Ф. Рысина

(Должность, Ф.И.О.)

  
(Подпись)

зав. отделом по ВР и СВ Митяева В.С.

(Должность, Ф.И.О.)

  
(Подпись)

В том числе:

Представители общественных организаций инвалидов эксперт.

\_\_\_\_\_  
(Должность, Ф.И.О.)

\_\_\_\_\_  
(Подпись)

Представители организации,  
расположенной на объекте

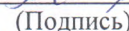
\_\_\_\_\_  
(Должность, Ф.И.О.)

\_\_\_\_\_  
(Подпись)

Эксперт в области организации доступной среды

ООО «Доступный мир» Самохин Г. В.

(Должность, Ф.И.О.)

  
(Подпись)

Управленческое решение согласовано «16» мая 2019 г. (протокол №65/ОД)

Комиссией (название) ГПОУ ТО «Сельскохозяйственный колледж  
«Богородицкий» имени И. А. Стебута»

  
Заключено о верификации №72  
от 31.07.19  
